

**МБУ ОМК «Алые паруса» ГО г. Уфа
Спелеоклуб имени Валерия Нассонова**

Тема: «Обзор категорийных спелеомаршрутов на территории Республики Башкортостан и соседних областей»

**Рычагова Наталья Ивановна,
педагог-организатор,
ответсекретарь БашРМКК (спелеосектор)**

Спелеопоходы

Категория сложности похода	Количество категорийных пещер (не менее)								
	Всего	1	2А	2Б	3А	3Б	4А-4Б	5А-5Б	6
I	4	4	-	-	-	-	-	-	-
II	3	-	2	1	-	-	-	-	-
III	2	-	-	-	1	1	-	-	-
IV	1	-	-	-	-	-	1	-	-
V	1	-	-	-	-	-	-	1	-
VI	1	-	-	-	-	-	-	-	1

В 2023 году подготовлен новый Перечень классифицированных пещер России и СНГ, в котором учтены последние данные исследований на территории РБ

Согласно новым данным

в Башкирии насчитывается 86 категорийных пещер

63 пещеры 1 к. т.

14 пещер 2А к. т.

5 пещер 2Б к. т.

3 пещеры 3А к. т.

1 пещера 3Б к. т.

(Без учета пещер-источников. Все категории даны по маршрутам, проходимым без спелеоподводного снаряжения)

Категорийные пещеры расположены в 17 спелеоподрайонах республики с различной плотностью, что влияет на выбор пещер для прохождения категорийного маршрута

Кутукское урочище

(Мелеузовский р-н РБ, НП «Башкирия»)

21 пещера:

1 к.т. – 14

2А к.т. - 3

2Б к.т. - 4

Спелеопход 1 категории сложности

➤ п. Кутук-2,
горизонтальная, длина 1500 м

➤ п. Кутук-3
вертикальная, длина 82 м

➤ п. Кутук-4,
комбинированная 1500 м, без полусифона

➤ п. Зигзаг,
комбинированная, длина 2500 м., до 1 к. т.

Кутук-2

прохождение без сифонов




Кутук - 3

колодец 41 м



пещера Кутук-4

локальная узость, 2 этаж, (без полусифона 1 к. т.)



пещера Зигзаг

уступы, подземная река





Прохождение реки на лодках или в гидрокостюмах

**В Кутукском урочище для включения
в маршрут 1 к. с. можно выбрать пещеры:**

➤ п. Южная

вертикальная, колодец 38 м, длина 53 м

➤ п. Юшиной (в)

вертикальная, колодец 42 м, длина 100 м

➤ п. Барсучья

комбинированная, два колодца по 10 м, длина 340 м

➤ п. Июльская

вертикальная, длина 78 м

➤ п. Ключ

комбинированная, длина 260 м, амплитуда 75 м

➤ п. Краснодарская

вертикальная, длина 115 м, амплитуда 75 м

В маршруты 2 категории сложности могут быть включены пещеры:

➤ 2А категории трудности

- Зигзаг, 2500 м
- Кутук-4 с полусифоном, 1869 м

➤ 2Б категории трудности

- Кутук-Сумган, около 4000м, 3 колодца (комбинированная)
- Летняя (Охотничья), 3600 м, А-155 м (комбинированная)
- Печенька, 318 м, А-136, (вертикальная)
- Штучка, 1333 м, А- 152 (вертикальная)



п. Сумган-Кутук, незатопленная часть 2Б к. т. (входная шахта 80. Голубиный колодец 40 м и колодец Вейса 45 м

* Сталагмит Черепаха



Галерея Геофака





п. Летняя (Охотничья)



В пещере Летняя нашли галерею с самыми большими гуровыми каскадами на Урале



При прохождении п. Штучка требуется гидрокостюм

По берегам р. Белая в Бурзянском районе расположено много пещер.
Это позволяет построить маршрут как летом в форме спелеосплава, так и зимой с радиальными выходами из населенных пунктов.
Спелеосплав, как правило, начинается из д. Киекбаево.

Для включения в маршрут 1 категории сложности можно выбрать пещеры:

➤ п. Голубая

горизонтальная, длина 617 м

➤ п. Сказка

горизонтальная, длина 1160 м

➤ п. Кульюрт-тамак (Космонавтов)

комбинированная, колодец 21 м, длина 420 м

➤ п. Грез до 1 к.т.

вертикальная, длина 1154 м

➤ п. Искатель-2 (Клизматура)

вертикальная, длина 58 м,

➤ п. Иргизлинская

вертикальная, длина 36 м

п. Сказка уступы, узости



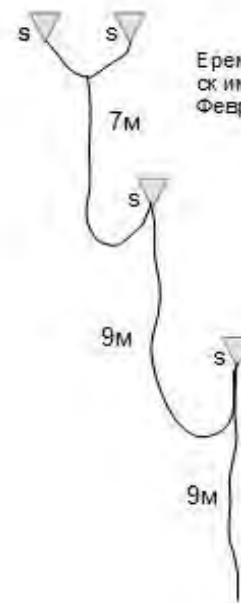
п. Космонавтов

Колодец 21 м

ООПТ, археологические находки.



Пещера Космонавтов. Схема навески.



Еремеев В., Хамитов М.
ск им. В.Насонова г.Уфа
Февраль 2015

Для включения в маршрут 2 категории сложности можно выбрать пещеры:

- п. Пропащая яма до 2Б к. т.
комбинированная, длина системы 3218 м
- п. Медвежий колодец 2А к. т.
вертикальная, длина 250 м
- п. Грез 2А к. т.
вертикальная, длина 1154 м
- п. Сосенки 2А к. т.
вертикальная, длина 201 м
- траверс пещер Грез-Сосенки 2Б к. т.
комбинированная, длина 1400 м

- Пещерная система Пропащая яма-Медвежий колодец имеет общую длину 4400 м и категорию трудности - 3А.
- Для прохождения маршрута 3 категории сложности вторую пещеру нужно будет выбрать в другом районе на значительном расстоянии.



Пещера Пропащая яма



Вход- шахта 80 м



Зал Юбилейный

Пещера Медвежий колодец

каскад ледовых колодцев 60 м



Вход в пещеру



➤ Пещерная система Грѣз-Сосенки
имеет общую длину 1911 м и категорию трудности - 2Б.



Вход в п. Сосенки



Вход в п. Грѣз

По берегам реки Зилим зарегистрировано 11 категорийных пещер

- 1 к. т. - 8 пещер
- 2А к. т. - 1 пещера
- 3А к. т. - 1 пещера
- 3Б к. т. - 1 пещера

Пещеры 1 категории трудности

➤ п. Кулембят -3

комбинированная, длина 447 м

➤ п. Карамала

комбинированная, длина 206 м

➤ п. Медвежья (Зириклинская)
горизонтальная, длина 488 м

➤ п. Бутыль

вертикальная, длина 56 м

➤ п. Арка-Юрт

комбинированная, длина 330 м

➤ п. Козы и волка

вертикальная, длина 41 м

Пещеры 2 категории трудности

Пещеры 2А категории трудности

➤ п. Леднева

комбинированная, длина 838 м

➤ п. Аю-Ыскан

вертикальная, длина 206 м

Пещеры 2Б категории трудности

➤ п. Октябрьская (старая часть)

комбинированная, длина 1523 м

Пещеры 3 категории трудности

Пещера Киндерлинская (имени 30-летия Победы)

длина 16 045 м, **3А** к. т.

прохождение с новыми ходами без 8 части





Ледовый городок на входе



Сталагмит Пагода высотой 2,5 м
во Входной галерее




Сталагмит Золотая Пагода высотой 4, 5 м
в Купольном зале




libmusic.ucoz.ru

Ход Атлантов



Bagriy Kirill

Классический зал



Зал Атлантида

Пещерная система Октябрьская -Леднева, длина 5997 м, 3Б к. т.

Вход в п. Октябрьская.



Стенд со схемой навески у входа.



Входная шахта 79 м.



Ход Сталактитовые джунгли



Кальцитовая кора в Галерее Белых натеков

Вход в п. Леднева





Ход Гуся

п. Аю-Ыскан, вертикальная, 161 м, 2 А к. т.





Кости в пещере

Примеры выбора для спелеомаршрутов пещер, расположенных на значительном расстоянии друг от друга.

- Транспортная доступность
- Время прохождения пещер

Спелеопоход 1 категории сложности

Челябинская область:

- п. Киселевская (им. Ф. Ф. Чебаевского)
горизонтальная, длина 1260 м

- п. Сухая Атя

горизонтальная, длина 2130 м

Иглинский район РБ:

- п. Куэшта

горизонтальная, длина 2173 м

Аургазинский район РБ:

- п. Вертолетная

комбинированная, длина 1872 м.

п. Чебаевского (Киселевская)

Наклонка на входе, глиняные и обводненные ходы, узости, уступы



п. Сухая Атя
глиняные и обводненные ходы, уступы, узости



пещера Куэшта



п. Вертолетная (Ахмеровский провал)

входная воронка 45 м





Спуск по навеске при прохождении категории



Спуск по лестнице. Для экскурсантов

Гипсовые пещеры
Иглинский район РБ:

➤ п. Куэшта

горизонтальная, длина 2173 м

➤ п. Бол. Курманаевская

горизонтальная, длина 850 м

Охлебининский р-н

➤ п. Чертова бездна

Комбинированная, длина 130 м

Аургазинский район РБ:

➤ п. Вертолетная

комбинированная, длина 1872 м.

Ишимбайский р-н РБ

➤ Ишеевская система пещер

горизонтальная, длина 1002 м

п. Ишеевская система

Лабиринтовые ходы



п. Большая Курманаевская

Лабиринтовые ходы



Пещеры Хазинского заказника

➤ п. Олимпия

комбинированная, длина 1409 м (2А к.т.)

➤ п. Ыласын

комбинированная, длина 487 м (1 к.т.)

➤ п. Отважных

Комбинированная, длина 105 м (1 к.т.)

Пещеры района Нугушского водохранилища

➤ п. Хлебодаровская

комбинированная, длина 3550 м (2А к.т.)

➤ шахта Рая

вертикальная, длина 290 м (1 к.т.)

п. Олимпия

Колодец 30 м



п. Ыласын

Горизонтально-наклонная, уступы

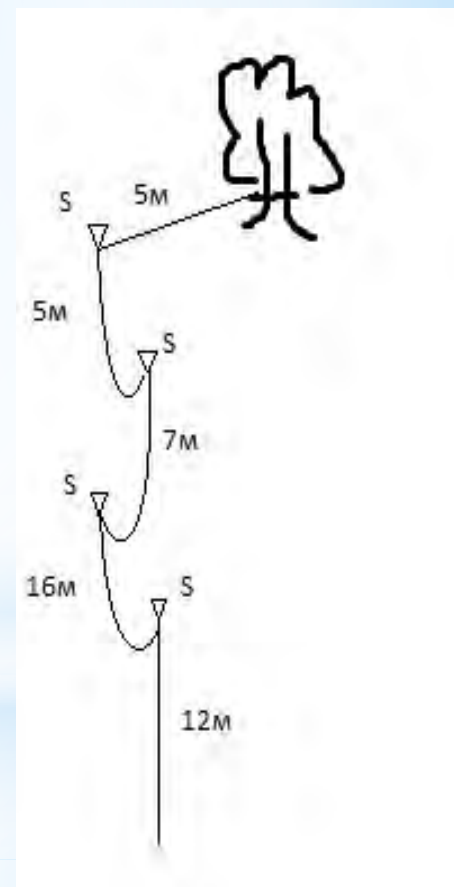


п. Хлебодаровская

Колодец 10 м, локальные узости, кольцовки



п. Шахта Рая
колодец 44 м



Пещеры ПП «Мурадымовское ущелье»

➤ п. Новомурадымовская
комбинированная, длина 1310 м (1к.т.)

➤ п. Б. Лабиринтовая
комбинированная, длина 305 м (1 к.т.)

Пещеры Бурзянского района

➤ п. Камышактынская (им. Вахрушева)
комбинированная, длина 476 м, А-110 (2А к.т.)

Пещеры Уфимского плато

➤ п. Каскадная
вертикальная, длина 54 м (1 к.т.)

Пещеры на реке Лемеза

➤ п. Дальняя
вертикальная, длина 868 м (1 к.т.)

➤ п. Нежная
вертикальная, длина 278 м, А-97 (2А к.т.)

Контактная информация:

МБУ ОМК «Алые паруса» ГО г. Уфа
Спелеоклуб имени Валерия Нассонова,
ул. Ленина 43
сот. 8 917 389 88 41

Автор: Рычагова Наталья Ивановна,
педагог-организатор клуба

- ответсекретарь БашРМКК (спелеосектор)
- зам. председателя БашРМКК ГБУ ДО РДООЦТКЭ
- спортивный судья Всероссийской категории